

ЛЕГЕНДА

- Граница обухвата Плана, која се поклапа са ужом зоном санитарне заштите (зона II)
- Граница грађевинског подручја
- Граница јединице локалне самоуправе
- Граница катастарске општине
- Кота максималног успора - КМУ 284 mm
- Граница зоне непосредне санитарне заштите (зона I)
- Регулациона линија
- Линија разграничења различитих површина остале намене
- Грађевинска линија

Оријентационе, расположиве у току израде плана, а тек следи поступак детаљног одређивања предметних граница

ГРАЂЕВИНСКО ЗЕМЉИШТЕ

Површине јавне намене

- Површине за мешовите намене (насељски центар)
- Пошта
- Камп - насеље
- Гробље
- Заштитно зеленило
- Државни пут - ДП IБ број 38 и ДП IIA број 208
- Општински пут - ОП-01, ОП-02, ОП-03, ОП-04, ОП-28, ОП-50 и ОП-53
- Насељске улице - од НУ-01 до НУ-41
- Остала путна инфраструктура - дефинисана по постојећим катастарским парцелама

ВОДНО ЗЕМЉИШТЕ

- Део вишенаменске акумулације "Фелије"
- Уређено приобаље
- Туристички пункт спортова на води и копно (плажа)
- Река
- Поток
- Уређено зеленило са повременим водотоком
- Повремени водоток

СПОМЕНИЦИ КУЛТУРЕ

Археолошки локалитети

- Златари, културно место посебног Са.Тирину и Методију (део к.л.бр. 3241 и 3242 КО Златари)

Напомена: Равни, Локалитет црква Видовача (Црква Са.Марине или Блага Марија) (к.л.бр. 452, 453, 454, 459 и 482 КО Равни) - није у обухвата Плана

Добра која уживају предходну заштиту

1. Кућа Саше Тамбурића у Златарима, к.л.бр. 3321 КО Златари
2. Кућа са пећинама, к.л.бр. 3335 КО Златари
3. Црква Са.Ане у Златарима, к.л.бр. 2236/1 КО Златари
4. Основна школа у Златарима, к.л.бр. 2882/1 КО Златари

КОМУНАЛНА ИНФРАСТРУКТУРА

ХИДРОТЕХНИЧКА ИНФРАСТРУКТУРА

- Извориште водоснабдевања
- Постојећа јавна водоводна мрежа
- Планирана јавна водоводна мрежа
- Гравитационо подручје за ППОВ
- Постојеће за пречишћавање отпадних вода (ППОВ)
- Планирана мрежа за одвођење отпадних вода

ЕЛЕКТРОЕНЕРГЕТСКА ИНФРАСТРУКТУРА

- Постојећи далековод број 205/2, напонског нивоа 220kV
- Постојећи далековод број 1222, напонског нивоа 110kV
- Постојећи далековод напонског нивоа 35kV
- Заштитна зона (220kV - обострано, од осе далековода - 35m, 110kV - обострано, од осе далековода 30m, 35kV - обострано, од осе далековода - 20m)
- Постојећи далековод напонског нивоа 35kV - део трасе предвиђан за каблрање
- Постојећи водови напонског нивоа 10(20)kV
- Постојеће трансформаторске станице 10/0,4kV

ЕЛЕКТРОНСКОКОМУНИКАЦИОНА ИНФРАСТРУКТУРА

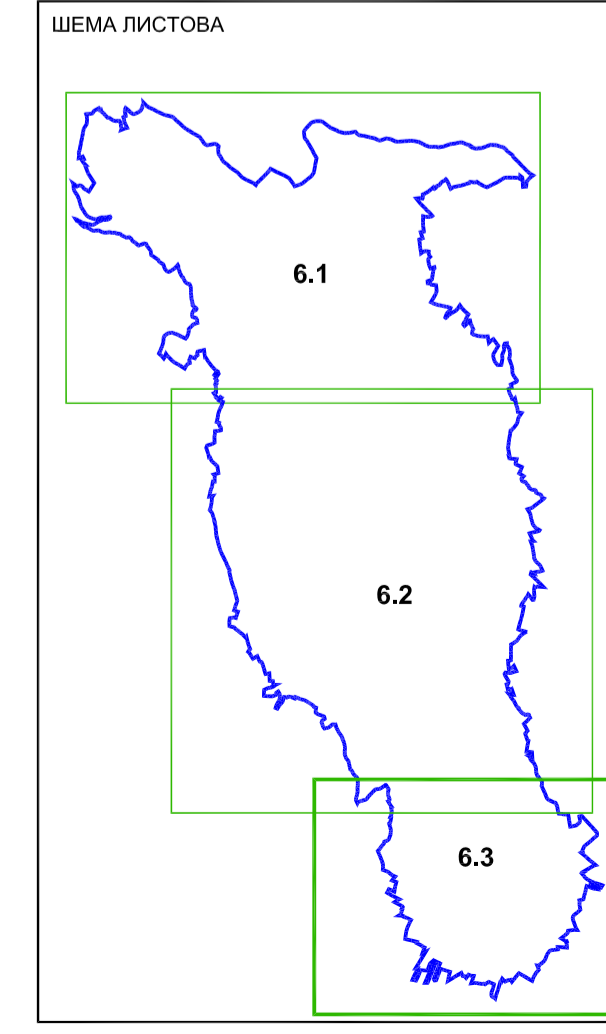
- Постојећи ЕК водови
- Планирани ЕК водови
- Подручје обавезне израде Урбанистичког пројекта

Наручилац и носилац израде плана: ОПШТИНСКА УПРАВА ОПШТИНЕ БРУС
Одсек за урбанизам, грађевинарство и максимално правне послове
ул. Краља Петра I бр. 120
37220 Брус

Обрађивач плана: "АРХИТЕКТУРА" Д.О.О.
ул.Кнеза Милоша Србије
БРАНИЧЕВО

Назив плана: ПЛАН ДЕТАЉНЕ РЕГУЛАЦИЈЕ за делове грађевинских подручја Златари, Богіше, Разбојна и Равни


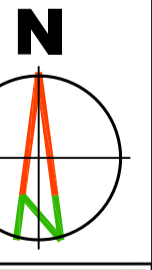
Назив листа: План мрежа и објекта комуналне инфраструктуре
Руководиоци тимом: одговорни урбаниста: дипл.инж.арх. Драгана Бица (200 0013 03) / одговорни урбаниста: дипл.инж.арх. Јелена Милићевић (200 1479 14)
ЈАВНИ УВИД



ка чвору 20803.2
км 42+423,
односно ка чвору 20803 "Брус"
км 42+185

ка чвору 3805
"Блаче"
км 50+806

ка чвору 3801
ДП IБ 38
ДП IIA 208



ЈАВНИ УВИД